


PROG..	N° DE LA SUB - CUENCA	"AREA DE LA SUB - CUENCA (A)"
0+250	C1	0.0070Km²
0+500	C2	0.0379Km²
0+750	C3	0.0310Km²
1+000	C4	0.0594Km²
1+250	C5	0.1012Km²
1+500	C6	0.1306Km²
1+818.5	C7	0.5096Km²
2+050	C8	0.1601Km²
2+300	C9	0.1423Km²
2+550	C10	0.1937Km²
2+800	C11	0.2503Km²
3+150	C12	0.1438Km²
3+350	C13	0.3201Km²
3+750	C14	0.2909Km²
4+121.39	C15	0.1587Km²
4+450	C16	0.1661Km²
4+750	C17	0.1039Km²
5+000	C18	0.0606Km²
5+227.07	C19	0.0573Km²
5+600	C20	0.0589Km²
5+800	C21	0.1008Km²
1+175.18	C22	0.1386Km²
6+450	C23	0.1157Km²
6+914.50	C24	0.1359Km²
7+300	C25	0.0704Km²
7+550	C26	0.2792Km²



USAT
Universidad Católica
Santo Toribio de Mogrovejo
USAT - PERU

**FACULTAD DE INGENIERIA
ESCUELA PROFESIONAL DE
INGENIERIA CIVIL AMBIENTAL**

Proyecto:
**" DISEÑO DEFINITIVO
DE LA CARRETERA LA
UNION - EL BOSQUE -
SAN ANTONIO,DISTRITO
DE CUMBA, PROVINCIA
DE UTCUBAMBA,
DEPARTAMENTO DE
AMAZONAS,2018**





JURADO:

ING° MANUEL ALEJANDRO BORJA SUAREZ
ING° CESAR EDUARDO CACHAY LAZO
ING° CARLOS RAFAEL TAFUR JIMENEZ

ORIENTACIÓN:

N

LEYENDA

SÍMBOLO	DESCRIPCIÓN
	EJE DE VÍA
	TERRENO NATURAL
	SUB-CUENCA
	CAUCE

ALUMNO:

THALIA AREVALO TONGO

PLANO:

PLANO DE
SUB-CUENCAS

ASESOR:

ING° MANUEL ALEJANDRO BORJA SUAREZ

KM 0+000 - 8+000

ESCALA: 1/8500

FECHA:

AGOSTO 2021

DIBUJADO:

T.A.T

LÁMINA:

S-C - 01